



ZVEZA TABORNIKOV SLOVENIJE
NACIONALNA SKAVTSKA ORGANIZACIJA



Infomappe Bezirkslager 2012

V0.1

Diese Mappe wird vom BeLa Team fortlaufend aktualisiert!
Ablageort: www.dpsg1314.de/nn



Diese Mappe wird vom BeLa Team fortlaufend aktualisiert!

Inhalt

Land und Leute.....	3
Lagerplatz.....	3
Lage.....	3
Lagerplatzregeln.....	8
Preis.....	8
Ausstattung.....	8
Lagerkiosk.....	8
Sanitäre Anlagen und Wasserversorgung.....	8
Bau- und Feuerholz.....	9
Gas.....	10
Müll.....	10
Kommunikationsverbindungen.....	10
Materialtransport.....	10
Wilde Tiere.....	10
Lagerabzeichen.....	10
Umgebung.....	10
Klima.....	12
Einkaufen.....	12
Krankenhaus und Apotheke.....	13
Tourismusbüro.....	13
Bus.....	13
Zug.....	14
Anfahrt.....	14
Autoverleih.....	14
Aktivitäten.....	14



Land und Leute

Slowenien (slowenisch Slovenija) ist eine Republik in Mitteleuropa, die an Italien, Österreich, Ungarn, Kroatien und die Adria grenzt. Das Land wurde am 1. Mai 2004 als eines von zehn Beitrittsländern ein Mitgliedstaat der Europäischen Union. Am 1. Januar 2007 wurde der Euro eingeführt, der den slowenischen Tolar ablöste.

Die Hauptstadt Sloweniens ist Ljubljana, deutsch Laibach, das etwa 280.000 Einwohner hat und wegen seiner zentralen Lage im Land den Verkehrsknotenpunkt bildet.

Die Landessprache ist Slowenisch. Die Erfahrung hat gezeigt, dass die Bevölkerung sehr hilfsbereit ist und sehr gut Englisch spricht.



Abbildung 1: Landesflagge von Slowenien

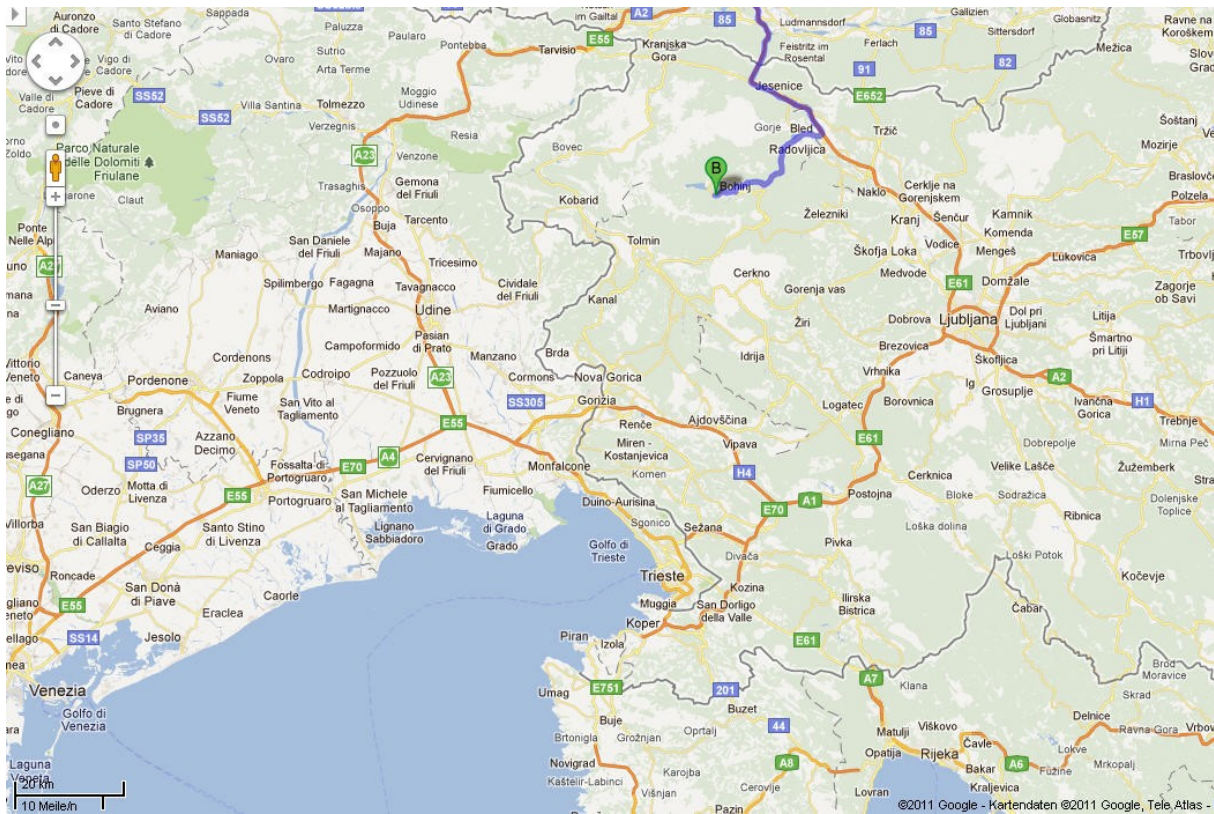
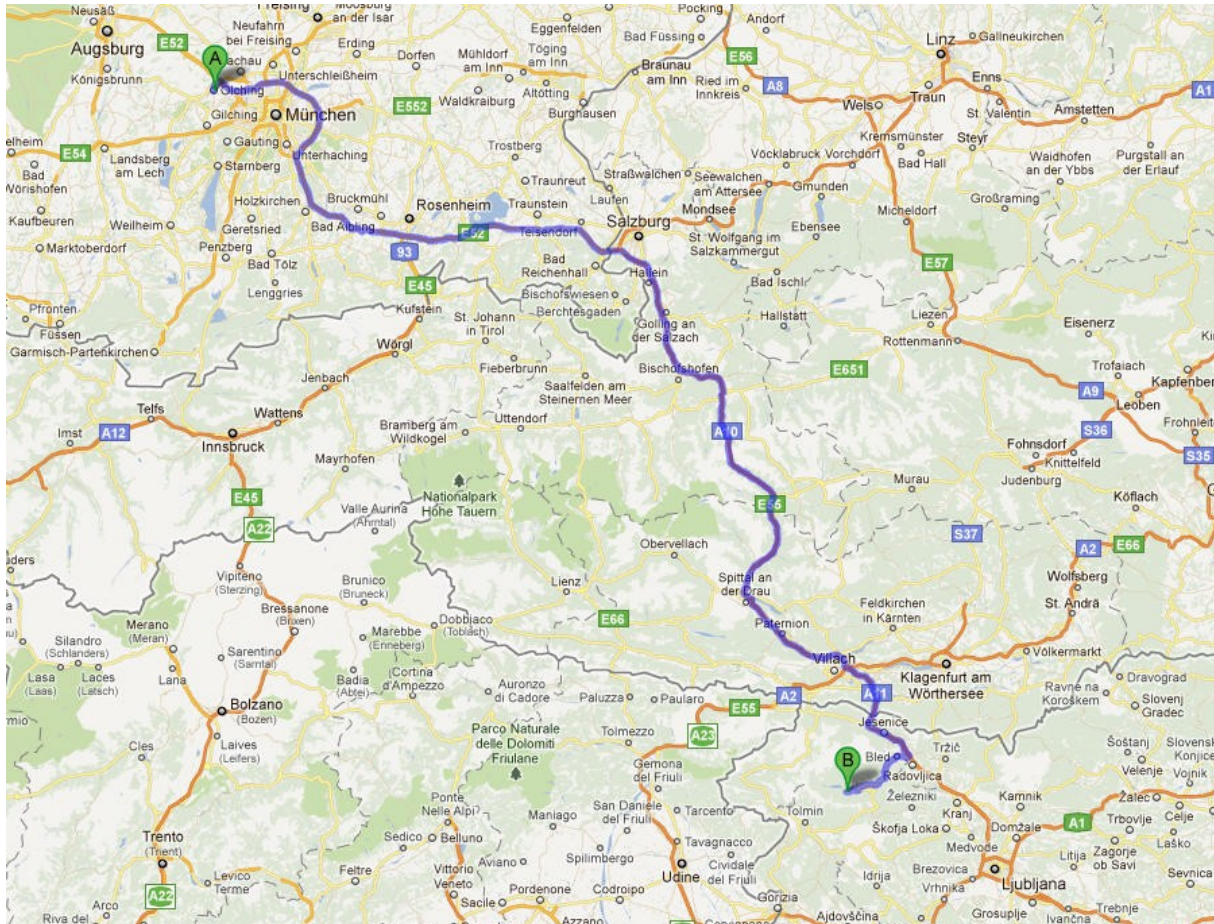
Lagerplatz

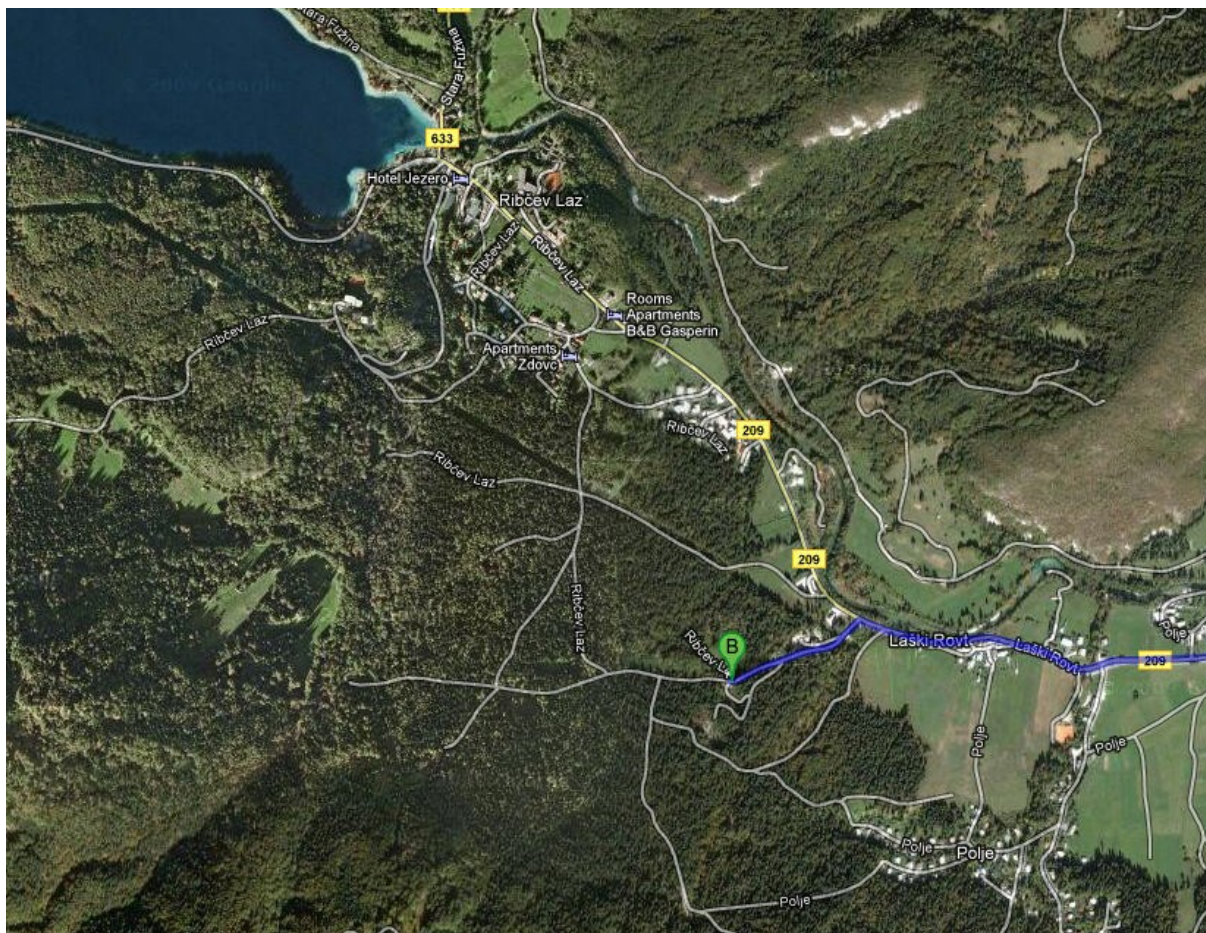
Lage

Der Platz ist 430km von Olching aus entfernt. Die Fahrzeit beträgt mit dem Auto ca. 5 Stunden.



Bezirkslager 2012 Slovenien - Bohinj - Laski Rovt





Der Lagerplatz besteht aus 3 Parzellen.

- Mariborski Field
40m x 90m; 4000qm



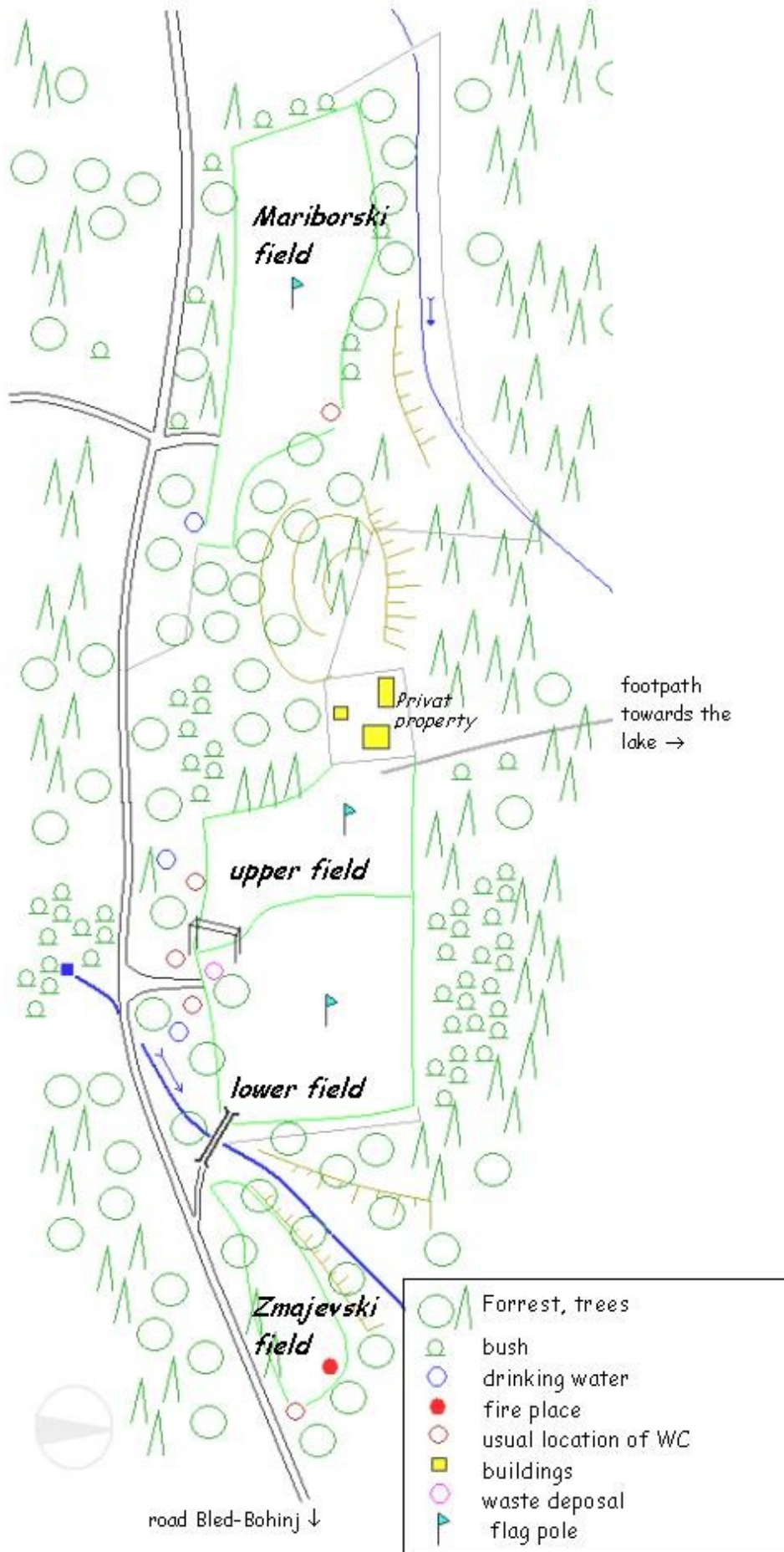
- Upper/Lower Field
50m x 80m; 4000qm



- Zmajevski Field
16m x 35m; 600qm
Wird als Bezirkswiese verwendet mit Büro und Bezirksfeuer.



Zum Vergleich ein Fussballfeld ist 68m x 105m.





Bezirkslager 2012 Slovenien - Bohinj - Laski Rovt

Das nationale Ausbildungszentrum Godzna Sola ist vom Lagerplatz ca. 6km entfernt.

Wir sind die einzige Pfadfindergruppe auf dem Platz. Jedoch gibt es einen Anwohner unterhalb (aktuell noch im Bau) und eine private Hütte in der Mitte. Nach Auskunft des Platzwartes stellt dies aber kein Problem dar, da die Hütte dem Gründer der slowenischen Pfadfinder gehört und dieser sich im Sommer in der Regel nicht dort aufhält, wenn auf dem Platz viel los ist.

In ca. 1500m Entfernung ist der Bohinjsko Jezero. Ein kristallklarer See aus der Eiszeit. An der tiefsten Stelle 43m und im Sommer ca. 22° warm. Ideal zum Baden geeignet.

Lagerplatzregeln

Es gibt keine speziellen Lagerplatzregeln wie Ruhezeiten oder Genussmittelkonsum. Da der Lagerplatz im Gebiet des Triglav Nationalparks liegt gibt es aber diesbzgl. Spezielle regeln. Diese werden uns noch vom Platzwart mitgeteilt.

Preis

Pro Person 4 € (dies ist ein Rabatt von 20% auf den normalen Preis und noch verbindlich zu klären). Inbegriffen soll dann auch der kostenlose Fahrrad und Kanuverleih in Godzna Sola sein.

Ausstattung

Für die StaVo- und AK Treffen wird uns ein Gerüstzelt (4x6m) zur Verfügung gestellt.



In diesem Zelt befindet sich auch ein Netzanschluss (230V, Schukostecker). Kühlschränke befinden sich noch in Klärung. Es wird aber mind. einen Kühlschrank (v.a. für Medikamente) geben. Es sind außerdem 10 Biertischgarnituren bestellt. Der Preis hierfür ist noch unklar.

Lagerkiosk

noch zu klären

Sanitäre Anlagen und Wasserversorgung

Der Platz verfügt an drei Stellen über fließend Trinkwasser aus der öffentlichen Wasserleitung. Der Wasserdruck ist ausreichend.



Uns werden an drei Stellen Edelstahlwannen mit je sechs Wasserhähnen als Waschgelegenheiten (unüberdacht) zur Verfügung gestellt. Das Abwasser fließt in eine Wasserrinne. Es gibt keine Abwasserleitung.



An zwei Stellen werden je 8 (4w/4m) mobile Toiletten (Dixi) aufgestellt. Insgesamt also 16 Stück (**ggf. erhöhen auf 20**). Diese Toiletten werden einmal pro Woche durch den Verleiher geleert und gereinigt.

Ebenso werden 12 (6w/6m) mobile Duschkabinen aufgestellt. Ein Bild der Duschkabinen wird uns noch zugesandt.

Leider verfügt der Platz über kein Warmwasser. Es wird geplant eine zentrale Warmwasseraufbereitung mittels Gastherme für die Duschen aufzustellen. Dies ist aber noch in Klärung.

Die festen Sanitäranlagen in Godzna Sola (6km entfernt dürfen mitbenutzt werden).

Bau- und Feuerholz

Feuer darf nur in Feuerschalen gemacht werden. Es gibt 3 Schalen mit 2m Durchmesser. Zusätzlich sind noch 4 mit <1m Durchmesser bestellt.

Im Wald darf Totholz gesammelt werden. In Bohinjska Bistrica gibt es ein sehr großes Sägewerk (<http://www1.lip-bled.si/de/ber-das-unternehmen.aspx>). Mit diesem stehen wir in Kontakt um Feuerholz zu bestellen.

Aktuell befinden sich ca. 60 Stämme mit einer Fixlänge von 4m auf dem Platz als Bauholz. Über das Sägewerk werden wir noch 6m Stangen bestellen. Es ist noch zu prüfen, ob dies gekauft oder geliehen werden kann.





Gas

Gasflaschen gibt es in jedem Supermarkt und an der Tankstelle. 10kg kosten 19,95 Euro. Der Anschluss ist EU Norm.

Müll

Auf dem Platz gibt es eine Müllsammelstation.

Es wird getrennt nach

- Papier
- Plastik / Dosen
- Biomüll
- Restmüll

Die Trennung ist einzuhalten.

Kommunikationsverbindungen

Auf dem Platz ist ausgezeichneter Mobilfunkempfang.

Internet per WLAN ist auf Godzna Sola möglich. Im Tourismusbüro in Ribcev Laz stehen zwei kostenlose Internetterminals (max. 15min) zur Verfügung.

Materialtransport

Der Materialtransport wird wie 2010 nach Belgien per Spedition erfolgen.

Staplermiete (Sägewerk, Privat, Kommerziell) ist noch zu klären.

Der Truck kann nicht auf den Platz fahren, kann jedoch vor der Lagerwiese an der Kreuzung halten und wenden.

Details folgen noch.

Wilde Tiere

Es besteht keine Gefahr durch Bären oder Wölfe. Vereinzelt soll es Füchse geben. Diese sind aber scheu.

Lagerabzeichen


Wird es wieder geben!

Umgebung

Bohinj (deutsch: Wochein) ist ein weites, atemberaubend schönes Tal, das von den schroffen Hängen der Julischen Alpen gesäumt wird. Im Talschluss liegt der Wocheiner See (Bohinjsko jezero).



Im weiteren Sinne wird zu Bohinj der ganze Südostteil der Julischen Alpen gerechnet, dessen Berge von den Bewohnern von Wochein als Weideland genutzt wurden. Zum Wirtschaftsgebiet von Wochein gehören auch das ausgedehnte Gebirgsland um die Gipfel der Unteren Wocheiner Berge, sowie das Komna-Plateau und das Tal der Triglav-Seen (Dolina Triglavskih jezer) mit dem Seengebirge im Westen, im Norden das Bergmassiv Hribarice unter dem Triglav, das Fužina-Plateau und ein Großteil der Pokljuka-Hochfläche. Im Süden führt ein Sattel über Sorica (Zarz) nach Škofja Loka (Bischofslack).





Sowohl der slowenische als auch der deutsche Name des Ortes entstammt der Legende nach der Begegnung der Einheimischen mit einem deutschsprachigen Reisenden, der diesen mehrmals die Frage *Wohin?* gestellt haben soll.

Klima

Das Klima ist gemäßigt. Selbst im September war es Abends noch warm.

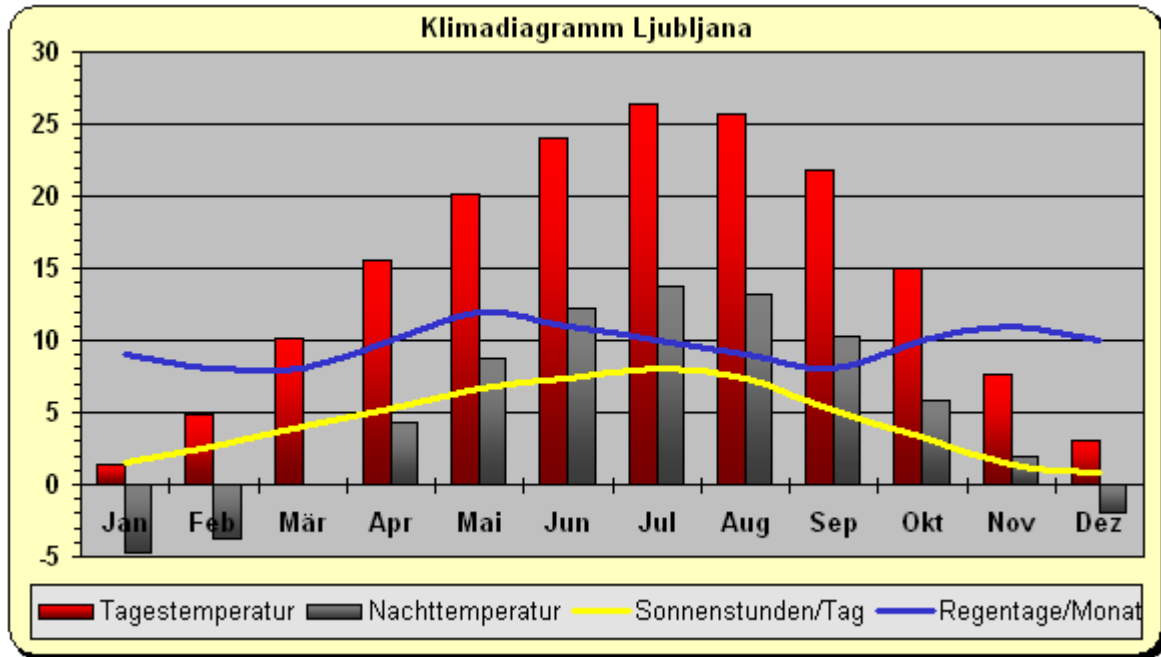


Abbildung 2: Klimadiagramm von Lublijana (ca. 80km entfernt)

Einkaufen

In Ribcev Laz gibt es einen kleinen Supermarkt (1,5km entfernt).

Der nächst größere ist in Bohinj Bistrica (6km entfernt) mit großem Angebot.

TC Mercator

Trg svobode 1

4264 Bohinjska Bistrica

Öffnungszeiten von Mo bis Sa von 7 bis 20 Uhr. Am Sonntag von 8 bis 13 Uhr.





Krankenhaus und Apotheke

Ambulanz : Ambulanz Bohinj
Triglavska 15, Bohinjska Bistrica
++386 4 572 71 00



6km entfernt; geöffnet von Mo bis Fr von 7 bis 19 Uhr; Apotheke ebenfalls dort
Nächstes Krankenhaus in Bled (25km) bzw. Jesenice (40km)

Tourismusbüro

Tourist-Info-Center : Fremdeverkehrsbüro Bohinj (ca. 1200m vom Platz entfernt)
Ribčev Laz 48, 4265 Bohinjsko jezero
++386 4 574 60 10
www.bohinj-info.com
mit kleinem Souvenirshop
Neben dem Tourismusbüro befindet sich ein Bankautomat und die Post.



Bus

Die Busstation ist 800m vom Lagerplatz entfernt.
Zwischen 6 und 21 Uhr fahren stündlich Busse bis nach Lubljana. Tickets im Bus erhältlich.
Eine Einzelfahrt nach Bohinj Bistrica kostet ca. 2 Euro.



Zug

Alle zwei Stunden fährt ein Zug vom Bahnhof Bohinj Bistrica (ca. 5,6km vom Lagerplatz entfernt, per Bus erreichbar) nach Jesenice. Dort kann man Umsteigen nach Lublijana. Ticketverkauf am Bahnhof in Bohinj Bistrica jeweils 30 Minuten vor Abfahrt am Schalter. Es gibt keinen Automaten. Schaffner spricht Englisch.

Anfahrt

Per Bus
weitere Details folgen noch

Autoverleih

Es wird wie letztes Jahr wieder 3 Kfz im BeLa Büro zum Verleih geben.
Die Autos haben eine Vignette für Österreich und Slowenien.
Benzin und Diesel ist 30 Cent billiger pro Liter als in Deutschland.
Verleihbedingungen und gesetzl. Rahmenbedingungen in Slowenien folgen noch.

Aktivitäten

- Angeln
- Kanufahren
- Segeln
- Klettern
- Canyonig
- Lublijana
- Klettern
- Wandern
- Hochseilgarten
- Biken
- Postojna Grotte
- Savica Wasserfall
- Schwimmbad
- etc.

Links folgen noch